

QUYẾT ĐỊNH

Về việc cho Công ty Cổ phần Năng lượng Sóc Trăng chuyển mục đích sử dụng 4.702,7 m² rừng phòng hộ sang mục đích khác để thực hiện Dự án Nhà máy điện gió số 7

ỦY BAN NHÂN DÂN TỈNH SÓC TRĂNG

Căn cứ Luật Tổ chức chính quyền địa phương ngày 19/6/2015;

Căn cứ Luật sửa đổi, bổ sung một số điều của Luật Tổ chức Chính phủ và Luật Tổ chức chính quyền địa phương ngày 22/11/2019;

Căn cứ Luật Lâm nghiệp ngày 15/11/2017;

Căn cứ Nghị định số 156/2018/NĐ-CP ngày 16/11/2018 của Chính phủ quy định chi tiết thi hành một số điều của Luật Lâm nghiệp;

Theo đề nghị của Giám đốc Sở Tài nguyên và Môi trường tỉnh Sóc Trăng (Tờ trình số 1630/TTr-STNMT-CCQLĐĐ ngày 22/7/2020).

QUYẾT ĐỊNH:

Điều 1. Cho Công ty Cổ phần Năng lượng Sóc Trăng chuyển mục đích sử dụng 4.702,7 m² rừng phòng hộ tại ấp Âu Thọ B, xã Vĩnh Hải, thị xã Vĩnh Châu, tỉnh Sóc Trăng sang mục đích sử dụng khác để thực hiện Dự án Nhà máy điện gió số 7.

(Kèm theo 04 sơ đồ vị trí chuyển mục đích sử dụng rừng).

Điều 2.

1. Sở Tài nguyên và Môi trường có trách nhiệm phối hợp Sở Nông nghiệp và Phát triển nông thôn và các đơn vị liên quan triển khai Quyết định này đến Công ty Cổ phần Năng lượng Sóc Trăng.

2. Sở Nông nghiệp và Phát triển nông thôn có trách nhiệm giám sát việc chuyển mục đích sử dụng rừng theo đúng quy định hiện hành.

Điều 3. Chánh Văn phòng Ủy ban nhân dân tỉnh, Giám đốc Sở Tài nguyên và Môi trường, Sở Nông nghiệp và Phát triển nông thôn, Chủ tịch Ủy ban nhân dân thị xã Vĩnh Châu, tỉnh Sóc Trăng và Công ty Cổ phần Năng lượng Sóc Trăng căn cứ Quyết định thi hành kể từ ngày ký. //

Nơi nhận:

- Như Điều 3;

- Lưu: VT, KT.

**TM. ỦY BAN NHÂN DÂN
KT. CHỦ TỊCH
PHÓ CHỦ TỊCH**



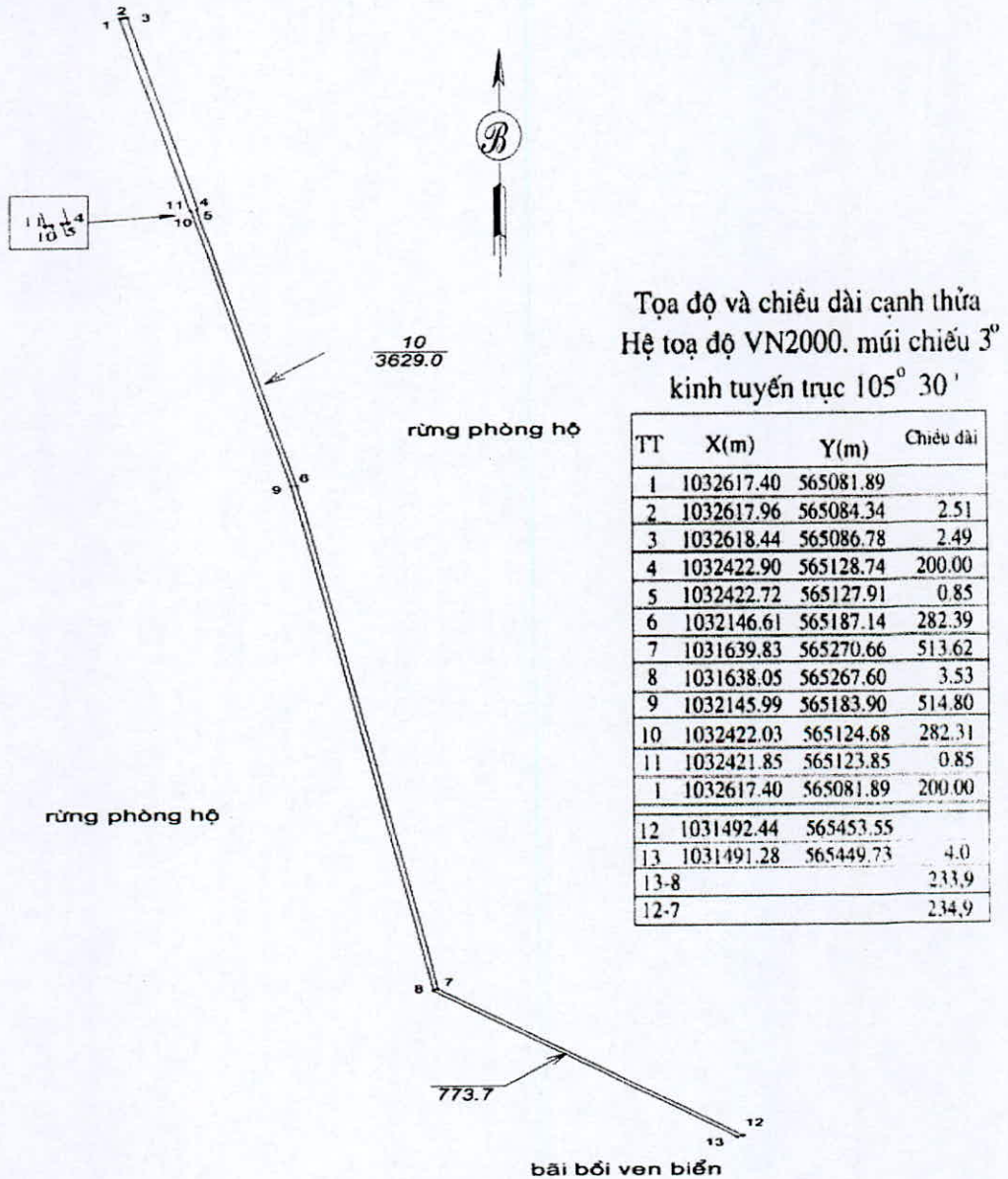
Lê Văn Hiếu



SƠ ĐỒ VỊ TRÍ CHUYỂN MỤC ĐÍCH SỬ DỤNG RỪNG
(Kèm theo Quyết định số 2033/QĐ-UBND ngày 28/7/2020
của Ủy ban nhân dân tỉnh Sóc Trăng)

Vị trí, diện tích chuyển mục đích sử dụng rừng phòng hộ là 4.402,7 m²; trong đó, 3.629 m² thuộc thửa đất số 10, tờ bản đồ số 18 và 773,7 m² thuộc một phần thửa đất số 9, tờ bản đồ số 8, tọa lạc tại ấp Âu Thọ B, xã Vĩnh Hải, thị xã Vĩnh Châu, tỉnh Sóc Trăng.

Được xác định theo Mảnh trích đo bản đồ địa chính số 02-2020 do Văn phòng Đăng ký đất đai tỉnh thực hiện và được phê duyệt ngày 08/7/2020 và sơ đồ vị trí khu đất lập ngày 17/7/2020.

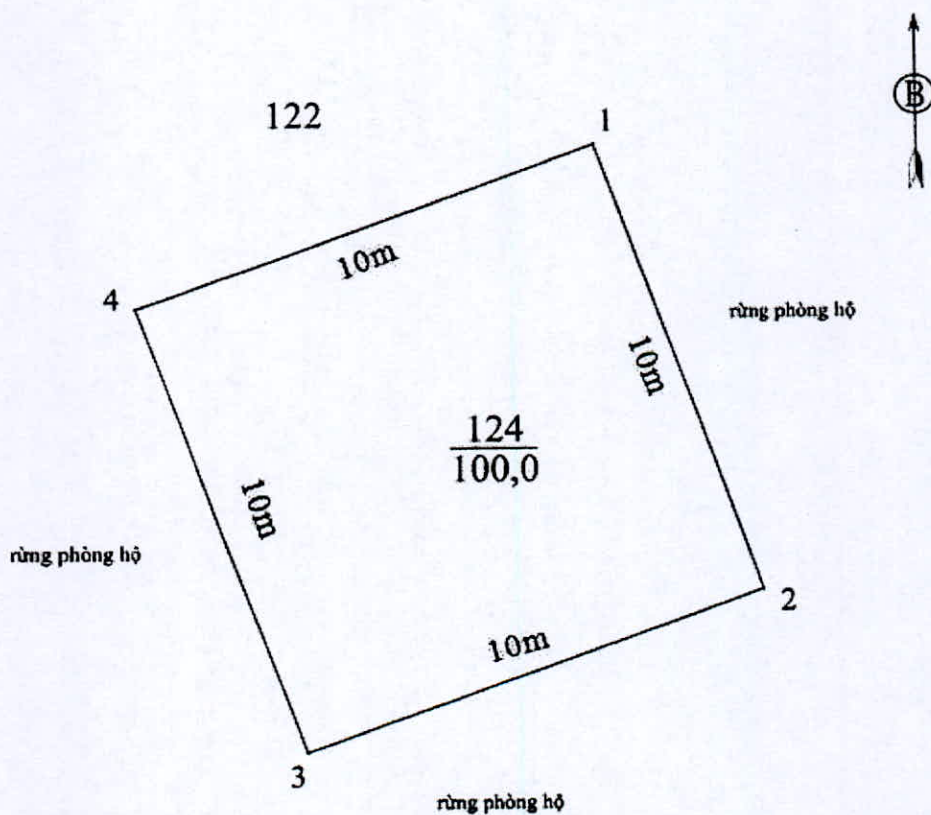




SƠ ĐỒ CHUYỂN MỤC ĐÍCH SỬ DỤNG RỪNG
(Kèm theo Quyết định số 103/QĐ-UBND ngày 28/7/2020
của Ủy ban nhân dân tỉnh Sóc Trăng)

Vị trí, diện tích chuyển mục đích sử dụng rừng phòng hộ là 100 m², thuộc thửa đất số 124, tờ bản đồ số 50, tọa lạc tại ấp Âu Thọ B, xã Vĩnh Hải, thị xã Vĩnh Châu, tỉnh Sóc Trăng.

Được xác định theo Mảnh trích đo bản đồ địa chính số 01-2020 do Văn phòng Đăng ký đất đai tỉnh thực hiện và được phê duyệt ngày 08/7/2020.

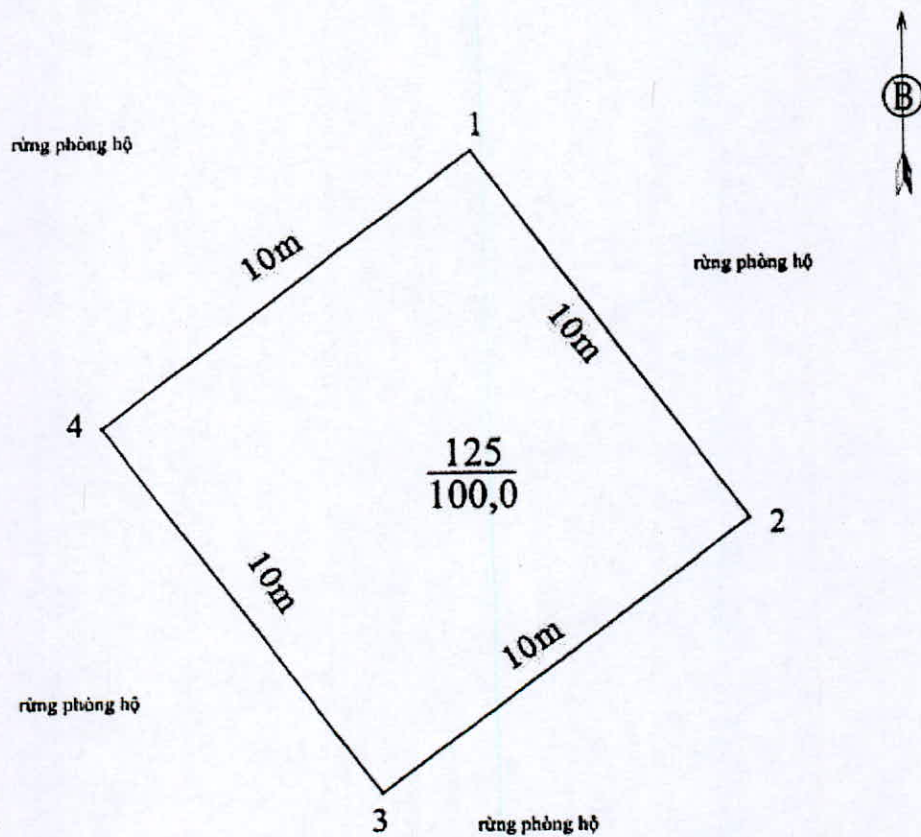




SƠ ĐỒ VỊ TRÍ CHUYỂN MỤC ĐÍCH SỬ DỤNG RỪNG
(Kèm theo Quyết định số 1053/QĐ-UBND ngày 28/7/2020
của Ủy ban nhân dân tỉnh Sóc Trăng)

Vị trí, diện tích chuyển mục đích sử dụng rừng phòng hộ là 100 m², thuộc thửa đất số 125, tờ bản đồ số 50, tọa lạc tại ấp Âu Thọ B, xã Vĩnh Hải, thị xã Vĩnh Châu, tỉnh Sóc Trăng.

Được xác định theo Mảnh trích đo bản đồ địa chính số 01-2020 do Văn phòng Đăng ký đất đai tỉnh thực hiện và được phê duyệt ngày 08/7/2020.





SƠ ĐỒ VỊ TRÍ CHUYỂN MỤC ĐÍCH SỬ DỤNG RỪNG
(Kèm theo Quyết định số 233/QĐ-UBND ngày 28/7/2020
của Ủy ban nhân dân tỉnh Sóc Trăng)

Vị trí, diện tích chuyển mục đích sử dụng rừng phòng hộ là 100 m², thuộc thửa đất số 126, tờ bản đồ số 50, tọa lạc tại ấp Âu Thọ B, xã Vĩnh Hải, thị xã Vĩnh Châu, tỉnh Sóc Trăng.

Được xác định theo Mảnh trích đo bản đồ địa chính số 01-2020 do Văn phòng Đăng ký đất đai tỉnh thực hiện và được phê duyệt ngày 08/7/2020.

