

QUYẾT ĐỊNH

Về việc cho Công ty Cổ phần Năng lượng tái tạo Vĩnh Châu - TDC chuyển mục đích sử dụng 25.875,3 m² rừng phòng hộ sang mục đích khác để thực hiện Dự án đầu tư Nhà máy điện gió Lạc Hòa - giai đoạn 1

ỦY BAN NHÂN DÂN TỈNH SÓC TRĂNG

Căn cứ Luật Tổ chức chính quyền địa phương ngày 19/6/2015; Luật sửa đổi, bổ sung một số điều của Luật Tổ chức Chính phủ và Luật Tổ chức chính quyền địa phương ngày 22/11/2019;

Căn cứ Luật Lâm nghiệp ngày 15/11/2017;

Căn cứ Nghị định số 156/2018/NĐ-CP ngày 16/11/2018 của Chính phủ quy định chi tiết thi hành một số điều của Luật Lâm nghiệp;

Theo đề nghị của Giám đốc Sở Tài nguyên và Môi trường tỉnh Sóc Trăng (Tờ trình số 2335/TTr-STNMT-CCQLĐĐ ngày 09/9/2020).

QUYẾT ĐỊNH:


Điều 1. Cho Công ty Cổ phần Năng lượng tái tạo Vĩnh Châu - TDC chuyển mục đích sử dụng 25.875,3 m² rừng phòng hộ tại xã Lạc Hòa và Phường 2, thị xã Vĩnh Châu, tỉnh Sóc Trăng sang mục đích sử dụng khác để thực hiện Dự án đầu tư Nhà máy điện gió Lạc Hòa - giai đoạn 1.

(Kèm theo 06 sơ đồ vị trí chuyển mục đích sử dụng rừng).

Điều 2.


1. Sở Tài nguyên và Môi trường có trách nhiệm phối hợp Sở Nông nghiệp và Phát triển nông thôn và các đơn vị liên quan triển khai Quyết định này đến Công ty Cổ phần Năng lượng tái tạo Vĩnh Châu - TDC.

2. Sở Nông nghiệp và Phát triển nông thôn có trách nhiệm giám sát việc chuyển mục đích sử dụng rừng theo đúng quy định hiện hành.

Điều 3. Chánh Văn phòng Ủy ban nhân dân tỉnh, Giám đốc Sở Tài nguyên và Môi trường, Sở Nông nghiệp và Phát triển nông thôn, Chủ tịch Ủy ban nhân dân thị xã Vĩnh Châu, tỉnh Sóc Trăng và Công ty Cổ phần Năng lượng tái tạo Vĩnh Châu - TDC căn cứ Quyết định thi hành kể từ ngày ký. 

Nơi nhận:

- Như Điều 3;

- Lưu: VT, KT. 

TM. ỦY BAN NHÂN DÂN

KT. CHỦ TỊCH

PHÓ CHỦ TỊCH



Lê Văn Hiếu

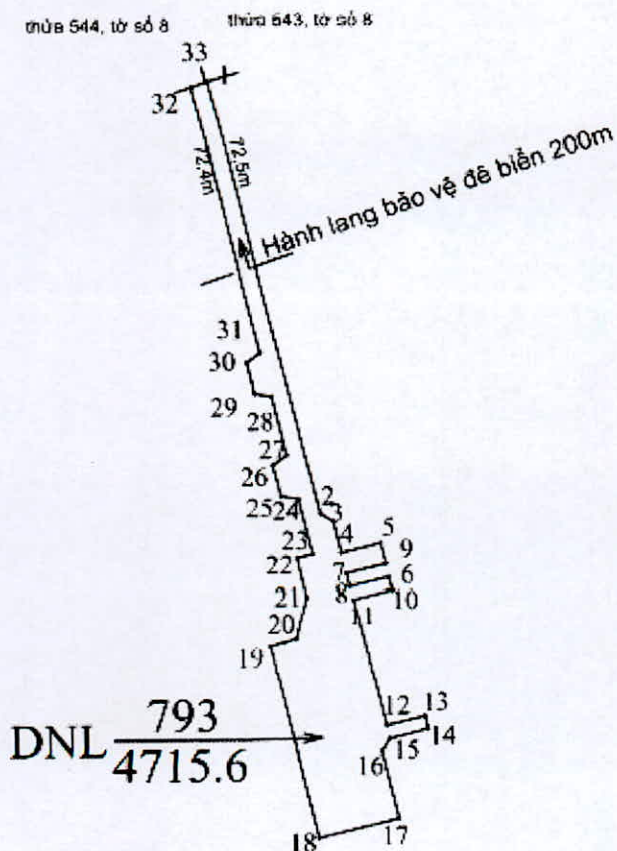


SƠ ĐỒ VỊ TRÍ CHUYÊN MỤC ĐÍCH SỬ DỤNG RỪNG

(Kèm theo Quyết định số 2778 /QĐ-UBND ngày 09/10/2020
của Ủy ban nhân dân tỉnh Sóc Trăng)

Vị trí, diện tích chuyên mục đích sử dụng rừng phòng hộ là 4.715,6 m²; thuộc thửa đất số 793, tờ bản đồ số 8, tọa lạc tại khóm Sân Chim, Phường 2, thị xã Vĩnh Châu, tỉnh Sóc Trăng.

Được xác định theo Mảnh trích đo địa chính số 05-2020 do Văn phòng Đăng ký đất đai tỉnh thực hiện ngày 14/9/2020.



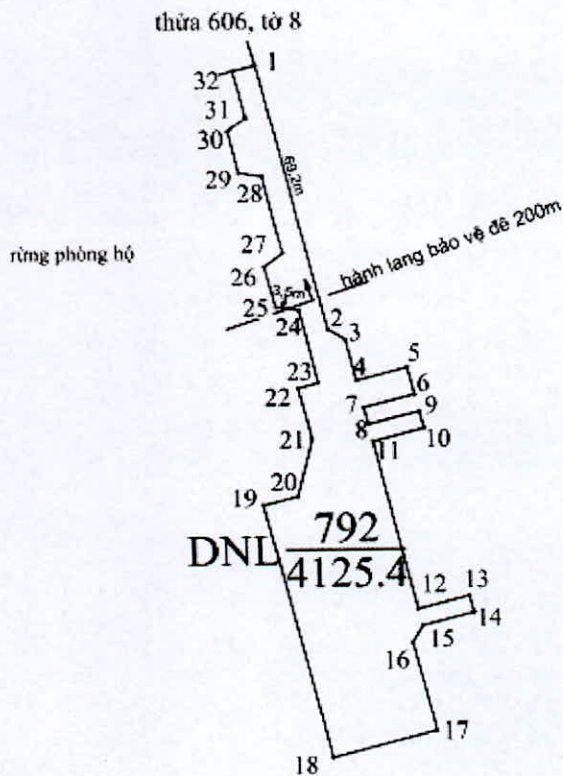
Cạnh	Chiều dài (m)	17 - 18	30.50
1 - 2	169.03	18 - 19	75.00
2 - 3	5.65	19 - 20	10.00
3 - 4	12.00	20 - 21	17.00
4 - 5	15.00	21 - 22	14.99
5 - 6	8.00	22 - 23	6.00
6 - 7	15.01	23 - 24	21.43
7 - 8	4.99	24 - 25	6.52
8 - 9	15.00	25 - 26	12.00
9 - 10	5.00	26 - 27	6.53
10 - 11	15.00	27 - 28	22.86
11 - 12	50.00	28 - 29	6.53
12 - 13	15.01	29 - 30	12.00
13 - 14	5.00	30 - 31	6.53
14 - 15	15.01	31 - 32	103.79
15 - 16	5.65	32 - 33	5.78
16 - 17	26.00	33 - 1	0.80



SƠ ĐỒ VỊ TRÍ CHUYỂN MỤC ĐÍCH SỬ DỤNG RỪNG
(Kèm theo Quyết định số 2778 /QĐ-UBND ngày 09 /10/2020
của Ủy ban nhân dân tỉnh Sóc Trăng)

Vị trí, diện tích chuyển mục đích sử dụng rừng phòng hộ là 4.125,4 m²; thuộc thửa đất số 792, tờ bản đồ số 8, tọa lạc tại khóm Vĩnh Bình, Phường 2, thị xã Vĩnh Châu, tỉnh Sóc Trăng.

Được xác định theo Mảnh trích đo địa chính số 05-2020 do Văn phòng Đăng ký đất đai tỉnh thực hiện ngày 14/9/2020.



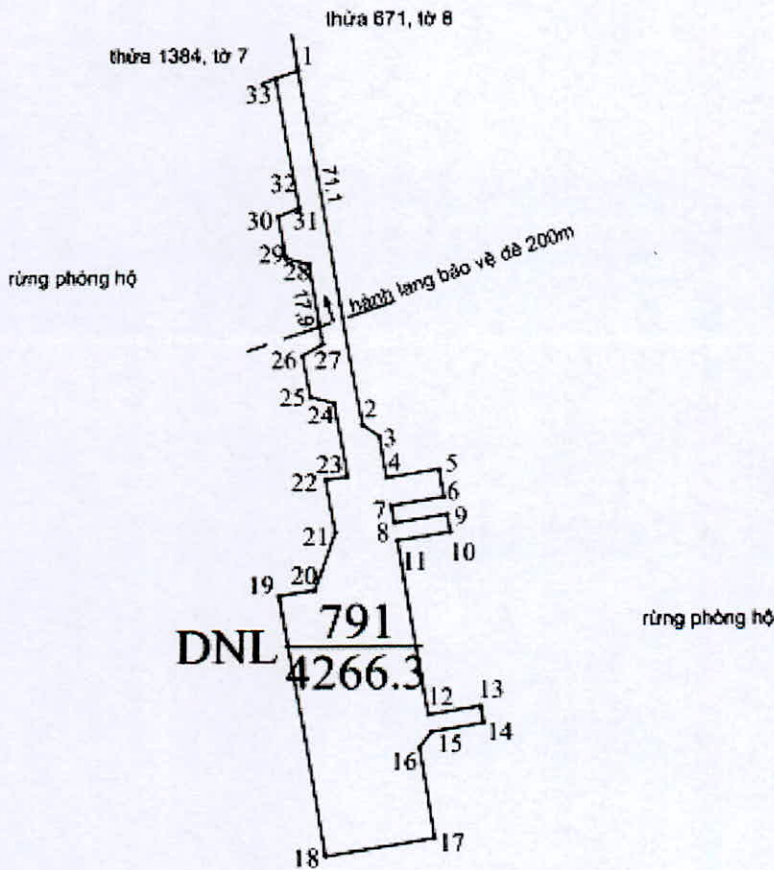
Cạnh	Chiều dài (m)	17 - 18	30.51
1 - 2	78.52	18 - 19	75.00
2 - 3	5.66	19 - 20	10.00
3 - 4	12.00	20 - 21	17.00
4 - 5	15.00	21 - 22	15.01
5 - 6	8.00	22 - 23	5.99
6 - 7	15.00	23 - 24	21.42
7 - 8	5.00	24 - 25	6.53
8 - 9	15.00	25 - 26	11.99
9 - 10	5.00	26 - 27	6.53
10 - 11	15.00	27 - 28	22.86
11 - 12	50.00	28 - 29	6.53
12 - 13	15.01	29 - 30	12.01
13 - 14	5.00	30 - 31	6.53
14 - 15	15.01	31 - 32	14.05
15 - 16	5.65	32 - 1	6.56
16 - 17	26.00		



SƠ ĐỒ VỊ TRÍ CHUYỂN MỤC ĐÍCH SỬ DỤNG RỪNG
(Kèm theo Quyết định số 2778 /QĐ-UBND ngày 09 /10/2020
của Ủy ban nhân dân tỉnh Sóc Trăng)

Vị trí, diện tích chuyển mục đích sử dụng rừng phòng hộ là 4.266,3 m²; thuộc thửa đất số 791, tờ bản đồ số 8, tọa lạc tại khóm Vĩnh An, Phường 2, thị xã Vĩnh Châu, tỉnh Sóc Trăng.

Được xác định theo Mảnh trích đo địa chính số 05-2020 do Văn phòng Đăng ký đất đai tỉnh thực hiện ngày 14/9/2020.



Cạnh	Chiều dài (m)		
1 - 2	101.76	17 - 18	30.50
2 - 3	5.65	18 - 19	75.00
3 - 4	12.00	19 - 20	10.00
4 - 5	15.01	20 - 21	17.00
5 - 6	8.00	21 - 22	15.00
6 - 7	15.00	22 - 23	6.00
7 - 8	4.99	23 - 24	21.43
8 - 9	15.00	24 - 25	6.53
9 - 10	5.00	25 - 26	12.00
10 - 11	15.00	26 - 27	6.52
11 - 12	50.00	27 - 28	22.86
12 - 13	15.00	28 - 29	6.52
13 - 14	4.99	29 - 30	12.00
14 - 15	15.00	30 - 31	6.15
15 - 16	5.66	31 - 32	0.03
16 - 17	26.00	32 - 33	37.10
		33 - 1	6.56



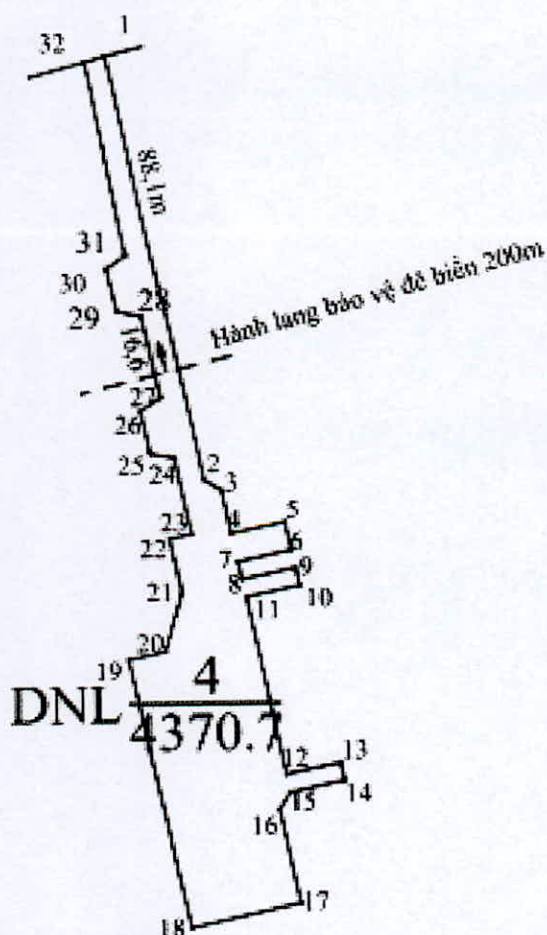
SƠ ĐỒ VỊ TRÍ CHUYÊN MỤC ĐÍCH SỬ DỤNG RỪNG

(Kèm theo Quyết định số 2778 /QĐ-UBND ngày 09 /10 /2020
của Ủy ban nhân dân tỉnh Sóc Trăng)

Vị trí, diện tích chuyên mục đích sử dụng rừng phòng hộ là 4.370,7 m²; thuộc thửa đất số 04, tờ bản đồ số 10, tọa lạc tại ấp Đại Bái, xã Lạc Hòa, thị xã Vĩnh Châu, tỉnh Sóc Trăng.

Được xác định theo Mảnh trích đo địa chính số 07-2020 do Văn phòng Đăng ký đất đai tỉnh thực hiện ngày 14/9/2020.

thửa 132, tờ 34



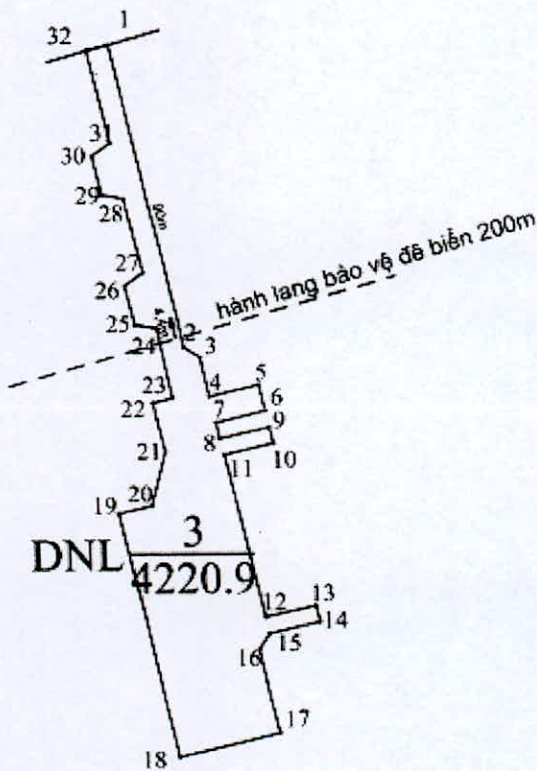
Cạnh	Chiều dài (m)		
1 - 2	119.25	17 - 18	30.50
2 - 3	5.65	18 - 19	74.99
3 - 4	12.00	19 - 20	10.00
4 - 5	15.00	20 - 21	16.99
5 - 6	7.99	21 - 22	15.00
6 - 7	15.00	22 - 23	6.00
7 - 8	5.00	23 - 24	21.43
8 - 9	15.00	24 - 25	6.52
9 - 10	5.00	25 - 26	12.00
10 - 11	15.01	26 - 27	6.52
11 - 12	50.01	27 - 28	22.86
12 - 13	15.00	28 - 29	6.53
13 - 14	5.00	29 - 30	12.00
14 - 15	15.00	30 - 31	6.52
15 - 16	5.65	31 - 32	54.31
16 - 17	26.01	32 - 1	5.85



SƠ ĐỒ CHUYỂN MỤC ĐÍCH SỬ DỤNG RỪNG
(Kèm theo Quyết định số 2778 /QĐ-UBND ngày 09 /10 /2020
của Ủy ban nhân dân tỉnh Sóc Trăng)

Vị trí, diện tích chuyển mục đích sử dụng rừng phòng hộ là 4.220,9 m²; thuộc thửa đất số 03, tờ bản đồ số 10, tọa lạc tại ấp Đại Bái A, xã Lạc Hòa, thị xã Vĩnh Châu, tỉnh Sóc Trăng.

Được xác định theo Mạnh trích đo địa chính số 06-2020 do Văn phòng Đăng ký đất đai tỉnh thực hiện ngày 14/9/2020.



Cạnh	Chiều dài (m)
1 - 2	93.32
2 - 3	5.65
3 - 4	12.00
4 - 5	15.00
5 - 6	8.00
6 - 7	15.00
7 - 8	5.00
8 - 9	15.00
9 - 10	5.00
10 - 11	15.00
11 - 12	49.99
12 - 13	14.99
13 - 14	5.00
14 - 15	14.99
15 - 16	5.66
16 - 17	25.99

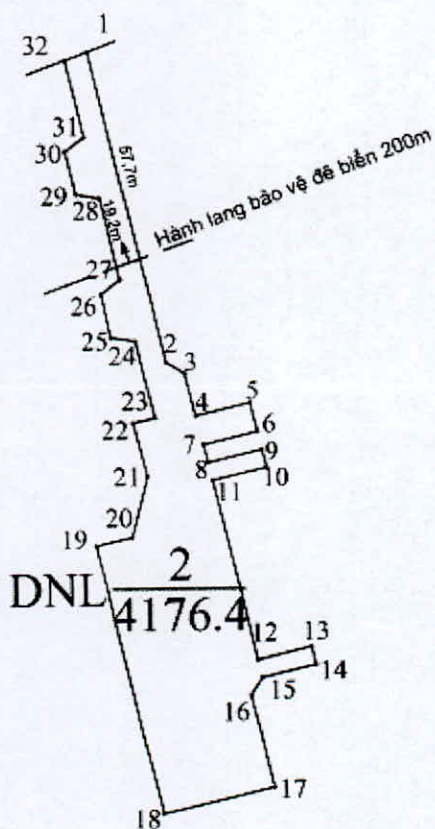
17 - 18	30.50
18 - 19	75.00
19 - 20	9.99
20 - 21	17.00
21 - 22	15.00
22 - 23	6.00
23 - 24	21.42
24 - 25	6.52
25 - 26	12.01
26 - 27	6.53
27 - 28	22.85
28 - 29	6.53
29 - 30	12.00
30 - 31	6.52
31 - 32	28.41
32 - 1	6.57

SƠ ĐỒ VỊ TRÍ CHUYỂN MỤC ĐÍCH SỬ DỤNG RỪNG
 (Kèm theo Quyết định số 2778 /QĐ-UBND ngày 09 /10/2020
 của Ủy ban nhân dân tỉnh Sóc Trăng)

Vị trí, diện tích chuyển mục đích sử dụng rừng phòng hộ là 4.176,4 m²; thuộc thửa đất số 02, tờ bản đồ số 10, tọa lạc tại ấp Đại Bái A, xã Lạc Hòa, thị xã Vĩnh Châu, tỉnh Sóc Trăng.

Được xác định theo Mảnh trích đo địa chính số 05-2020 do Văn phòng Đăng ký đất đai tỉnh thực hiện ngày 14/9/2020.

thửa 572. tờ 35



Cạnh	Chiều dài (m)	Cạnh	Chiều dài (m)
1 - 2	86.66	17 - 18	30.55
2 - 3	5.65	18 - 19	75.00
3 - 4	12.01	19 - 20	10.00
4 - 5	14.99	20 - 21	17.00
5 - 6	7.99	21 - 22	15.01
6 - 7	15.00	22 - 23	6.00
7 - 8	5.00	23 - 24	21.43
8 - 9	15.00	24 - 25	6.54
9 - 10	5.00	25 - 26	11.99
10 - 11	15.00	26 - 27	6.53
11 - 12	50.00	27 - 28	22.86
12 - 13	15.00	28 - 29	6.53
13 - 14	5.00	29 - 30	12.00
14 - 15	15.00	30 - 31	6.53
15 - 16	5.66	31 - 32	21.32
16 - 17	25.99	32 - 1	6.61