

QUYẾT ĐỊNH
**Về việc cho phép Chùa Pring Prum chuyển mục đích sử dụng
7.749,4 m² đất trồng cây lâu năm sang đất cơ sở tôn giáo**

ỦY BAN NHÂN DÂN TỈNH SÓC TRĂNG

Căn cứ Luật Tổ chức chính quyền địa phương ngày 19/6/2015; Luật sửa đổi, bổ sung một số điều của Luật Tổ chức Chính phủ và Luật Tổ chức chính quyền địa phương ngày 22/11/2019;

Căn cứ Luật Đất đai ngày 29/11/2013;

Căn cứ Nghị định số 43/2014/NĐ-CP ngày 15/5/2014 của Chính phủ quy định chi tiết thi hành một số điều của Luật Đất đai;

Căn cứ Thông tư số 30/2014/TT-BTNMT ngày 02/6/2014 của Bộ trưởng Bộ Tài nguyên và Môi trường quy định về hồ sơ giao đất, cho thuê đất, chuyển mục đích sử dụng đất, thu hồi đất;

Theo đề nghị của Giám đốc Sở Tài nguyên và Môi trường tỉnh Sóc Trăng (Tờ trình số 2645/TTr-STNMT-CCQLĐĐ ngày 17/11/2020).

QUYẾT ĐỊNH:

Điều 1. Cho phép Chùa Pring Prum (địa chỉ Ấp 10, xã Trinh Phú, huyện Kế Sách, tỉnh Sóc Trăng) được chuyển mục đích sử dụng 7.749,4 m² đất trồng cây lâu năm thuộc một phần thửa đất số 10, tờ bản đồ số 60 (trước đây là thửa đất số 195, tờ bản đồ số 07), tọa lạc tại Ấp 10, xã Trinh Phú, huyện Kế Sách, tỉnh Sóc Trăng sang đất cơ sở tôn giáo để xây dựng công trình phục vụ hoạt động tôn giáo, với hình thức và thời hạn sử dụng đất như sau:

1. Hình thức sử dụng đất: Giao đất không thu tiền sử dụng đất.

2. Thời hạn sử dụng đất: Lâu dài.

(Đính kèm sơ đồ vị trí thửa đất).


Điều 2.

1. Giao Sở Tài nguyên và Môi trường phối hợp các đơn vị liên quan có trách nhiệm:


a) Triển khai Quyết định này đối với Chùa Pring Prum.

b) Chính lý hồ sơ địa chính và trao Giấy chứng nhận quyền sử dụng đất, quyền sở hữu nhà ở và tài sản khác gắn liền với đất cho Chùa Pring Prum theo quy định.

2. Chùa Pring Prum có trách nhiệm quản lý, sử dụng đất đúng mục đích theo quy định.

Điều 3. Chánh Văn phòng Ủy ban nhân dân tỉnh, Giám đốc Sở Tài nguyên và Môi trường, Sở Xây dựng, Sở Tài chính, Cục trưởng Cục Thuế, Chủ tịch Ủy ban nhân dân huyện Kế Sách, tỉnh Sóc Trăng và Chùa Pring Prum căn cứ Quyết định thi hành kể từ ngày ký. 

Nơi nhận:

- Như Điều 3;
- Lưu: VT, KT. 

TM. ỦY BAN NHÂN DÂN

KT. CHỦ TỊCH

PHÓ CHỦ TỊCH



Lê Văn Hiếu

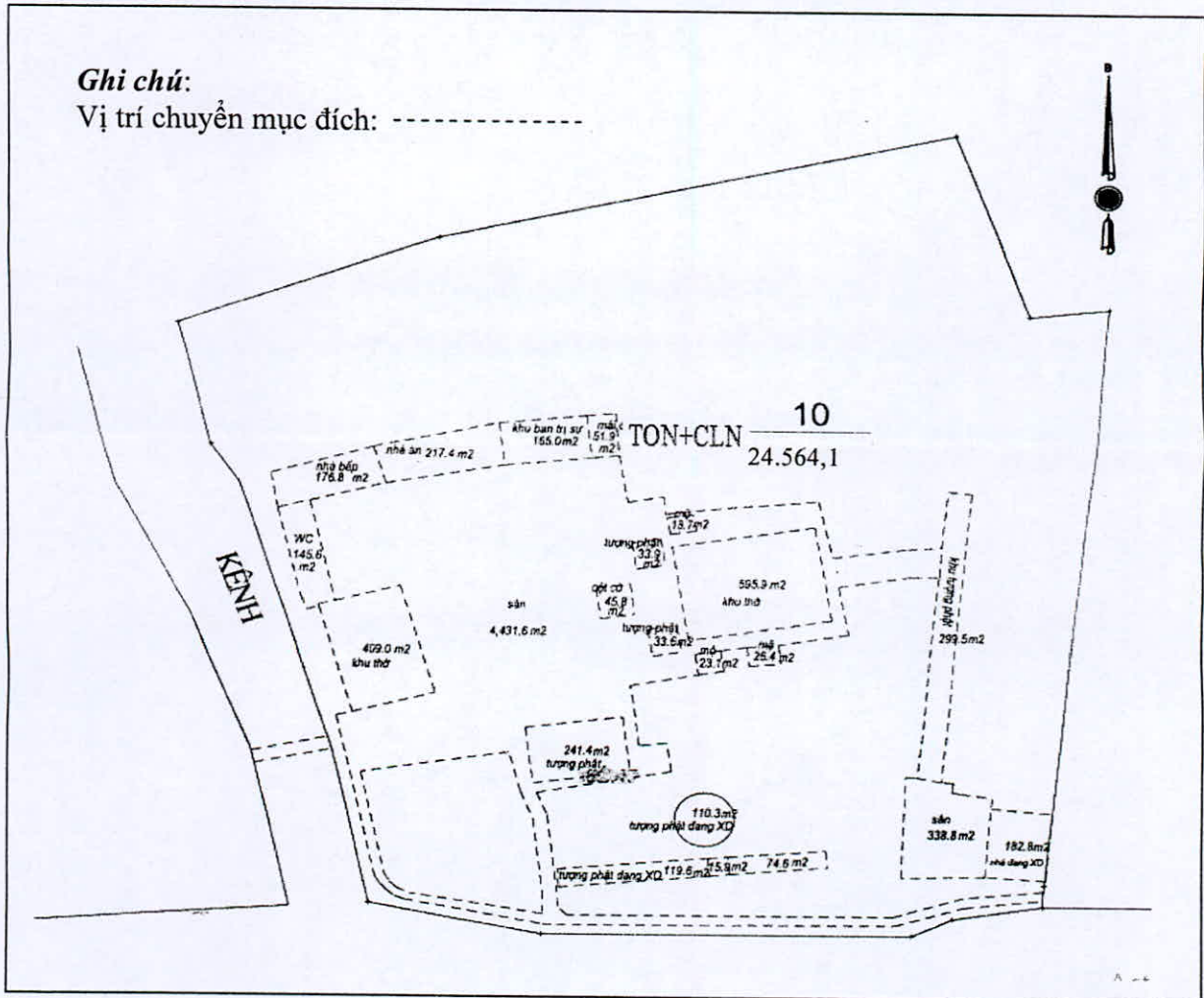


SƠ ĐỒ VỊ TRÍ ĐẤT

(Kèm theo Quyết định số: 3303 /QĐ-UBND ngày 23 / 11 /2020
của Ủy ban nhân dân tỉnh Sóc Trăng)

Thửa đất số 10, tờ bản đồ số 60, diện tích 24.564,1 m² đất; bao gồm, diện tích chuyên mục đích sử dụng đất sang đất cơ sở tôn giáo là 7.749,4 m² đất (TON), đất cơ sở tôn giáo hiện trạng là 300 m² đất (TON) và đất trồng cây lâu năm là 16.514,7 m² đất (trong đó: 2.726,1 m² đất nằm trong phạm vi hành lang sông và 1.178,1 m² đất nằm trong phạm vi hành lang kênh).

Tọa lạc tại Ấp 10, xã Trinh Phú, huyện Kế Sách, tỉnh Sóc Trăng.



Scan vẽ theo Sơ đồ sử dụng đất hiện trạng do Văn phòng đăng ký đất đai tỉnh Sóc Trăng lập ngày 02/11/2020.

UBND TỈNH SÓC TRĂNG

Ngày scan vẽ: 11/11/2020