

ỦY BAN NHÂN DÂN  
TỈNH SÓC TRĂNG  
Số: **384** /QĐ-UBND

CỘNG HÒA XÃ HỘI CHỦ NGHĨA VIỆT NAM  
Độc lập - Tự do - Hạnh phúc  
Sóc Trăng, ngày **26** tháng 02 năm 2020

### QUYẾT ĐỊNH

Về việc giao 2.624 m<sup>2</sup> đất cho Trường Tiểu học Phú Tân A, huyện Châu Thành, tỉnh Sóc Trăng để xây dựng trường học

UBND HUYỆN CHÂU THÀNH

**ĐẾN** Số: 66  
Ngày: 27/2/20

ỦY BAN NHÂN DÂN TỈNH SÓC TRĂNG

Chuyển: .....  
Lưu hồ sơ số: 925

Căn cứ Luật Tổ chức chính quyền địa phương ngày 19/6/2015;  
Căn cứ Luật Đất đai ngày 29/11/2013;

Căn cứ Nghị định số 43/2014/NĐ-CP ngày 15/5/2014 của Chính phủ quy định chi tiết thi hành một số điều của Luật Đất đai;

Căn cứ Thông tư số 30/2014/TT-BTNMT ngày 02/6/2014 của Bộ trưởng Bộ Tài nguyên và Môi trường quy định về hồ sơ giao đất, cho thuê đất, chuyển mục đích sử dụng đất, thu hồi đất;

Theo đề nghị của Giám đốc Sở Tài nguyên và Môi trường tỉnh Sóc Trăng (Tờ trình số 314/TTr-STNMT-CCQLĐĐ ngày 19/02/2020),

### QUYẾT ĐỊNH:

**Điều 1.** Giao 2.624 m<sup>2</sup> đất, tọa lạc tại ấp Phước An, xã Phú Tân, huyện Châu Thành, tỉnh Sóc Trăng cho Trường Tiểu học Phú Tân A để xây dựng trường học; cụ thể như sau:

1. Bao gồm 02 thửa đất như sau:

- Thửa đất số 2383, tờ bản đồ số 03: 2.115,7 m<sup>2</sup> đất.
- Thửa đất số 2048, tờ bản đồ số 03: 508,3 m<sup>2</sup> đất.

2. Loại đất, thời hạn và hình thức giao đất:

- Loại đất: Đất xây dựng cơ sở giáo dục và đào tạo (DGD).
- Thời hạn sử dụng đất: Lâu dài.
- Hình thức giao đất: Giao đất không thu tiền sử dụng đất.

(Kèm theo 02 sơ đồ vị trí thửa đất).

## **Điều 2.**

1. Giao Sở Tài nguyên và Môi trường phối hợp Ủy ban nhân dân huyện Châu Thành và các đơn vị liên quan tổ chức bàn giao đất, chỉnh lý hồ sơ địa chính và lập hồ sơ, thủ tục cấp Giấy chứng nhận quyền sử dụng đất, quyền sở hữu nhà ở và tài sản khác gắn liền với đất cho Trường Tiểu học Phú Tân A theo quy định hiện hành.


2. Trường Tiểu học Phú Tân A có trách nhiệm quản lý, sử dụng đất được giao đúng theo quy định hiện hành.

**Điều 3.** Chánh Văn phòng Ủy ban nhân dân tỉnh, Giám đốc Sở Tài nguyên và Môi trường, Chủ tịch Ủy ban nhân dân huyện Châu Thành, tỉnh Sóc Trăng và Hiệu trưởng Trường Tiểu học Phú Tân A căn cứ Quyết định thi hành kể từ ngày ký./*sv*

### **Nơi nhận:**

- Như Điều 3;
- Phòng TN&MT huyện CT;
- Lưu: VT, KT. *sv*

**TM. ỦY BAN NHÂN DÂN**  
**KT. CHỦ TỊCH**  
**PHÓ CHỦ TỊCH**



*[Handwritten signature]*  
**Lê Văn Hiếu**



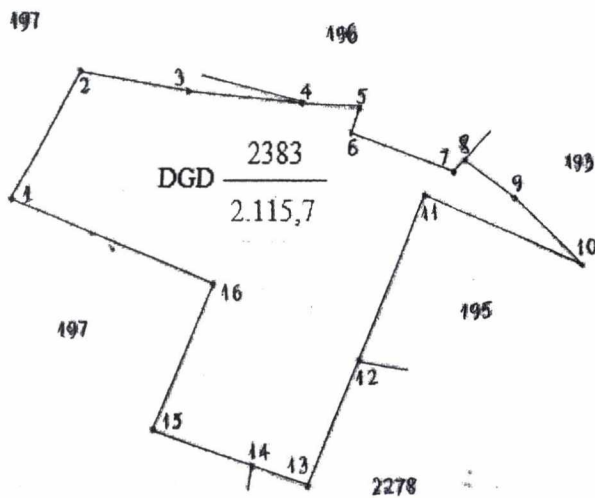
## SƠ ĐỒ VỊ TRÍ ĐẤT

(Kèm theo Quyết định số: **384** /QĐ-UBND ngày **26** / 02 /2020  
của Ủy ban nhân dân tỉnh Sóc Trăng)

Thửa đất số 2383, tờ bản đồ số 03, diện tích 2.115,7 m<sup>2</sup> đất.

Loại đất: Đất xây dựng cơ sở giáo dục và đào tạo (DGD).

Tọa lạc tại ấp Phước An, xã Phú Tân, huyện Châu Thành, tỉnh Sóc Trăng.



TT	Chiều dài (m)
1 - 2	21,42
2 - 3	16,16
3 - 4	16,86
4 - 5	8,52
5 - 6	3,87
6 - 7	16,4
7 - 8	2,52
8 - 9	9,25
9 - 10	14,12
10 - 11	25,66
11 - 12	26,35
12 - 13	19,75
13 - 14	8,61
14 - 15	15,65
15 - 16	23,1
16 - 1	32,15

Can vẽ theo Theo Phiếu xác nhận  
kết quả đo đạc hiện trạng thửa đất  
do Văn phòng đăng ký đất đai tỉnh  
Sóc Trăng lập ngày 06/10/2017.

Ngày can vẽ: 17/02/2020.

**UBND TỈNH SÓC TRĂNG**



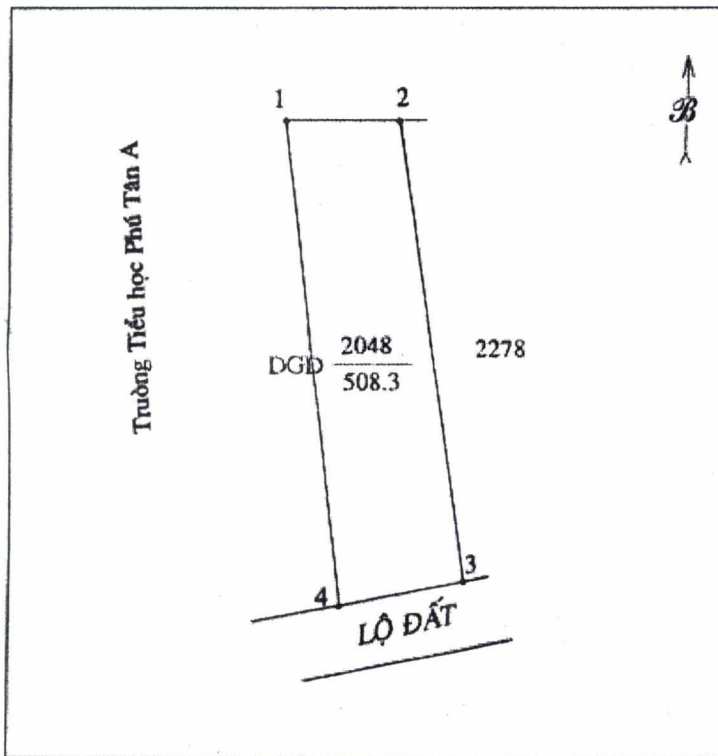
### SƠ ĐỒ VỊ TRÍ ĐẤT

(Kèm theo Quyết định số: **384** /QĐ-UBND, ngày **26** / 02 /2020 của Ủy ban nhân dân tỉnh Sóc Trăng)

Thửa đất số 2048, tờ bản đồ số 03, diện tích 508,3 m<sup>2</sup> đất.

Loại đất: Đất xây dựng cơ sở giáo dục và đào tạo (DGD).

Tọa lạc tại ấp Phước An, xã Phú Tân, huyện Châu Thành, tỉnh Sóc Trăng.



TT	Chiều dài (m)
1-2	10.70
2-3	44.00
3-4	12.10
4-1	46.10

Can vẽ theo Theo Trích lục bản trích đo địa chính do Chi nhánh Văn phòng Đăng ký đất đai huyện Châu Thành lập ngày 19/6/2019.

Ngày can vẽ: 17/02/2020.

**UBND TỈNH SÓC TRĂNG**