

ỦY BAN NHÂN DÂN
TỈNH SÓC TRĂNG
Số: 1841 /QĐ-UBND

CỘNG HÒA XÃ HỘI CHỦ NGHĨA VIỆT NAM
Độc lập - Tự do - Hạnh phúc
Sóc Trăng, ngày 10 tháng 7 năm 2020

QUYẾT ĐỊNH

Về việc thu hồi 313.375,2 m² đất do Ủy ban nhân dân huyện Long Phú quản lý và giao cho Trung tâm Phát triển quỹ đất tỉnh Sóc Trăng quản lý

ỦY BAN NHÂN DÂN TỈNH SÓC TRĂNG

Căn cứ Luật Tổ chức chính quyền địa phương ngày 19/6/2015;

Căn cứ Luật Đất đai ngày 29/11/2013;

Căn cứ Nghị định số 43/2014/NĐ-CP ngày 15/5/2014 của Chính phủ quy định chi tiết thi hành một số điều của Luật Đất đai;

Căn cứ Thông tư số 30/2014/TT-BTNMT ngày 02/6/2014 của Bộ trưởng Bộ Tài nguyên và Môi trường quy định về hồ sơ giao đất, cho thuê đất, chuyển mục đích sử dụng đất, thu hồi đất;

Theo đề nghị của Giám đốc Sở Tài nguyên và Môi trường tỉnh Sóc Trăng (Tờ trình số 1413/TTr-STNMT-CCQLĐĐ ngày 23/6/2020).

QUYẾT ĐỊNH:

Điều 1.

1. Thu hồi 313.375,2 m² đất, tọa lạc tại ấp Phú Đức, xã Long Phú, huyện Long Phú, tỉnh Sóc Trăng do Ủy ban nhân dân huyện Long Phú, tỉnh Sóc Trăng quản lý; bao gồm các thửa đất như sau:

- a) Thửa đất số 173, tờ bản đồ số 09: 145.491,2 m² đất.
- b) Thửa đất số 405, tờ bản đồ số 09: 167.884 m² đất.

Lý do thu hồi đất: Thu hồi đất do không còn nhu cầu sử dụng đất theo quy định tại điểm a khoản 1 Điều 65 Luật Đất đai và theo phương án, kế hoạch thực hiện phương án sắp xếp lại, xử lý nhà, đất trên địa bàn huyện Long Phú, tỉnh Sóc Trăng (Chủ tịch Ủy ban nhân dân tỉnh Sóc Trăng phê duyệt tại Quyết định số 1268/QĐ-UBND ngày 11/5/2020 và Quyết định số 1228/QĐ-UBND ngày 07/5/2020).


2. Giao 313.375,2 m² đất thu hồi nêu trên cho Trung tâm Phát triển quỹ đất tỉnh Sóc Trăng quản lý.

(Kèm theo sơ đồ vị trí 02 thửa đất).


Điều 2. Giao nhiệm vụ cho các cơ quan, tổ chức thực hiện việc thu hồi đất, quản lý đất cụ thể như sau:

1. Sở Tài nguyên và Môi trường có trách nhiệm phối hợp các đơn vị liên quan triển khai Quyết định này; đồng thời, tổ chức thu hồi đất đối với Ủy ban nhân dân huyện Long Phú và tiến hành bàn giao đất cho Trung tâm Phát triển quỹ đất tỉnh Sóc Trăng quản lý theo quy định hiện hành.

2. Trung tâm Phát triển quỹ đất tỉnh Sóc Trăng có trách nhiệm quản lý chặt chẽ diện tích đất được giao và lập thủ tục đấu giá quyền sử dụng đất theo quy định.

Điều 3. Chánh Văn phòng Ủy ban nhân dân tỉnh, Giám đốc Sở Tài nguyên và Môi trường, Sở Tài chính, Trung tâm Phát triển quỹ đất tỉnh và Chủ tịch Ủy ban nhân dân huyện Long Phú, tỉnh Sóc Trăng căn cứ Quyết định thi hành kể từ ngày ký. 

Nơi nhận:

- Như Điều 3;
- Phòng TN&MT huyện LP;
- Lưu: VT, KT. 

TM. ỦY BAN NHÂN DÂN
KT. CHỦ TỊCH
PHÓ CHỦ TỊCH




Lê Văn Hiếu

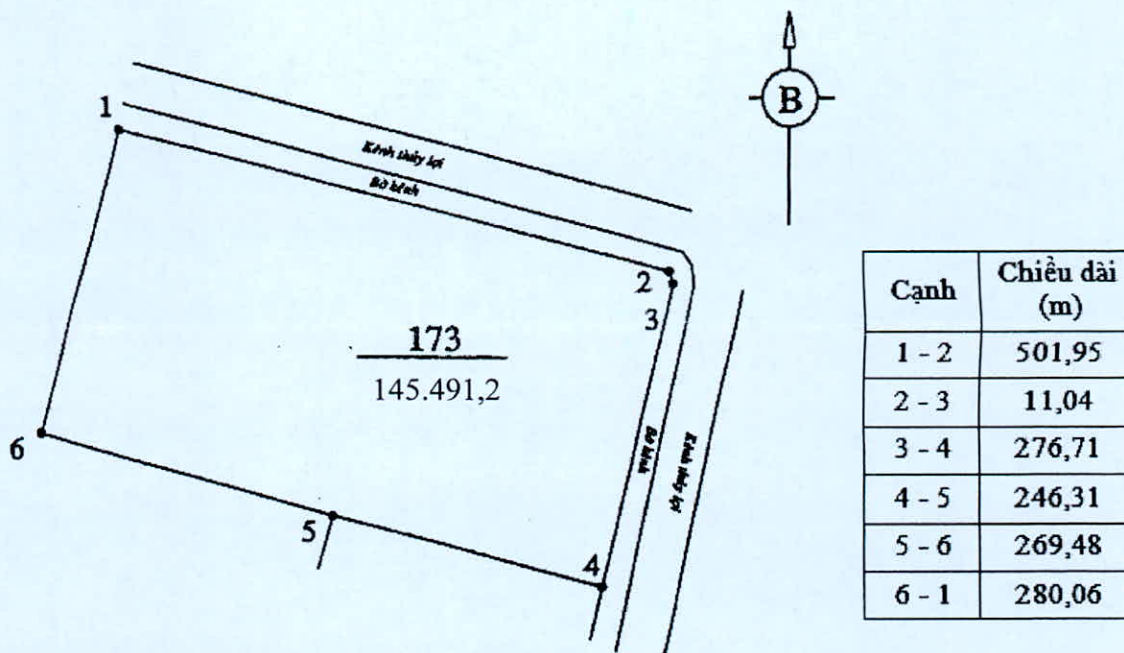


SƠ ĐỒ VỊ TRÍ ĐẤT

(Kèm theo Quyết định số 1841 /QĐ-UBND ngày 10 tháng 7 năm 2020 của Ủy ban nhân dân tỉnh Sóc Trăng)

Thửa đất số 173, tờ bản đồ số 09, diện tích 145.491,2 m² đất.

Tọa lạc tại ấp Phú Đức, xã Long Phú, huyện Long Phú, tỉnh Sóc Trăng.



UBND TỈNH SÓC TRĂNG

Can vẽ theo Phiếu xác nhận kết quả đo đạc hiện trạng thửa đất do Trung tâm Phát triển quỹ đất tỉnh lập ngày 10/9/2019.

Ngày can vẽ: 22/6/2020.

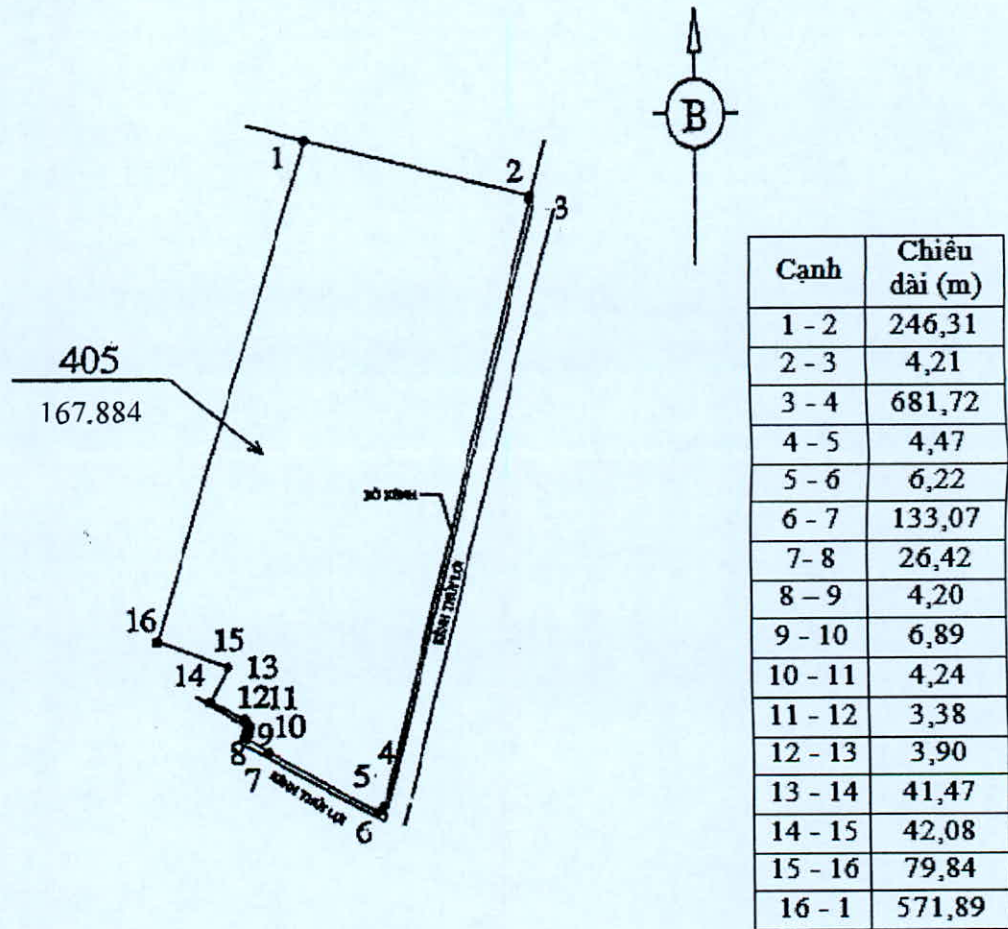


SƠ ĐỒ VỊ TRÍ ĐẤT

(Kèm theo Quyết định số 1841 /QĐ-UBND ngày 10 tháng 7 năm 2020 của Ủy ban nhân dân tỉnh Sóc Trăng)

Thửa đất số 405, tờ bản đồ số 09, diện tích 167.884 m² đất.

Tọa lạc tại ấp Phú Đức, xã Long Phú, huyện Long Phú, tỉnh Sóc Trăng.



UBND TỈNH SÓC TRĂNG

Can vẽ theo Phiếu xác nhận kết quả đo đạc hiện trạng thửa đất do Trung tâm Phát triển quỹ đất tỉnh lập ngày 10/9/2019.

Ngày can vẽ: 22/6/2020.